











Orientační schéma:



Přejezd P7699 - 0,696 km

Revize:	Datum:	Popis:	Kontroloval:
000	3.9.2021	Definitivní odevzdání dokumentace	

Stavebník/investor:	Správa železnic, státní organizace	 SPRÁVA ŽELEZNIC
Adresa:	Dlážděná 1003/7, 110 00 Praha 1	
Zástupce Investora:	Stavební správa východ	
Adresa:	Nerudova 1, 779 00 Olomouc	

Zhotovitel stavby:		CZ&SWE Konsorcium - PZS Milotice	
Adresa:		Magistrů 1275/13, 140 00 Praha 4	
T:		+420 775 429 482	
Kontakt:		E: radovan.kominek@afry.com	
			
Zhotovitel objektu:		AFRY CZ s.r.o	
Adresa:		Magistrů 1275/13, 140 00 Praha 4	
T:		+420 604 167 891	
Kontakt:		E: jiri.fulin@afry.com	
			
Hlavní projektant (HIP):		Odpovědný projektant:	
Ing. Radovan Komínek		Ing. Jiří Fulín	
			
Zpracovatel přílohy:			
Ing. Jiří Fulín		Ing. Jiří Fulín	
			

Název stavby/akce:	Výstavba PZS přejezdu P7699 v km 0,696 trati Mlčice nad Opavou - Vrbo pod Prádkem	Číslo:	SG20000459
Název číste:	Situční výkres	Zpracoval číste: C.	2020/0274
Název objektu:	-	Číslo objektu/namístnosti:	-
Název přílohy:	Katastrální situční výkres	Číslo přílohy: 2	
Název části přílohy:		Paré:	
Kraj:	Katastrální území: Mlčice nad Opavou	TUDU:	224102
Moravskoslezský			
Dokumentace:			
Stupeň dokumentace: DJSP + POPS	Datum zpracování: 15.10.2021	Formáty: 1:2	Měřítko: 1 : 1000
Číslo:	Projekční číslo:	Stav:	Číslo:

PRÍLOHA				PRÍLOHA: VÝKRES VÝKRESU				ČÍSLO:				DÁTUM:				PRÍLOHA: PRÍLOHA																					
S	6	2	2	0	0	0	4	5	9	_	D	U	S	P	_	C	_	_	_	_	_	_	_	_	_	_	_	_	_	_	_	_	2	_	0	0	0
Prostor pro ďalšie informácie																																					